

2001년도공유재산관리변경계획안

1. 제안사유

남산공원내 토지 기부채납

- 고성군 고성읍 동외리 579번지 조우억만으로부터 남산공원내에 소재한 고성읍 동외리 370-3번지의 8필지의 토지 9,956㎡를 조건없이 우리군에 기부코자 하므로 이를 채납하여 남산공원 부지로 활용하고자 함.

2. 주요골자

기부채납 재산내역

○ 토지현황

- 소재지 : 고성군 고성읍 동외리 370-3번지의 8필지
- 지 적 : 9,956㎡
- 지 목 : 전(8필지), 답(1필지)
- 재산가액 : 30,958천원

○ 기부자

- 주 소 : 고성군 고성읍 동외리 579번지
- 성 명 : 조우억만

3. 의결요청안 : 붙임참조

2001년도 공유재산관리변경계획서

회계명 : 일반회계

2001년도공유재산관리계획 총괄표

(단위 : m², 천원)

구			기 승 인 재 산			금회승인 요구재산			계			비 고
			건수	수량	금액	건수	수량	금액	건수	수량	금액	
취 득	계	토지	69	104,425	1,967,071	9	9,956	30,958	78	114,381	1,998,029	
		건물 기타	1	3,210	8,300,000				1	3,210	8,300,000	
	1. 매입	토지	67	103,070	1,958,941				67	103,070	1,958,941	
		건물 기타	1	3,210	8,300,000				1	3,210	8,300,000	
취 득	2. 교환으로 취득	토지	2	1,355	8,130				2	1,355	8,130	
		건물 기타										
	3. 기타 취득 (건물 신축)	토지				9	9,956	30,958	9	9,956	30,958	
		건물 기타	1	3,210	8,300,000				1	3,210	8,300,000	
처 분	계	토지	2	1,120	8,907.8				2	1,120	8,907.8	
		건물 기타										
	4. 매각	토지										
		건물 기타										
처 분	5. 양여	토지										
		건물 기타										
	6. 교환으로 처분	토지	2	1,120	8,907.8				2	1,120	8,907.8	
		건물 기타										
사용 및 대부허가		계										
		토지										
		건물 기타										

2001년도 공유재산취득대상재산목록

회계명 : 일반회계

(단위 : m², 천원)

일련번호	재 산 표 시			추 정 가 액	취 득 시 기	취 득 사 유	취득재산소유자 주소, 성명	비고
	지목	소 재 지	수량					
계			9,956	30,958	2001년중	기부채납		
1	전	고성읍 동외리 370-3	559				고성읍 동외리 579. 조우억만	
2	전	고성읍 동외리 371	2,945				고성읍 동외리 579. 조우억만	사권설정
3	답	고성읍 동외리 579-1	28				고성읍 동외리 579. 조우억만	사권설정
4	전	고성읍 수남리 297	1,015				고성읍 동외리 579. 조우억만	
5	전	고성읍 수남리 302	797				고성읍 동외리 579. 조우억만	
6	전	고성읍 수남리 304-1	717				고성읍 동외리 579. 조우억만	
7	전	고성읍 수남리 304-2	1,005				고성읍 동외리 579. 조우억만	사권설정
8	전	고성읍 수남리 448	2,397				고성읍 동외리 579. 조우억만	
9	전	고성읍 신월리 826	493				고성읍 동외리 579. 조우억만	

고유번호	4882025024-10370-0003		
토지소재	경상남도 고성군 고성읍 동외리		
지 번	370-3	축 적	1 : 1200

토지 대장

도면번호	11	발급번호	20010707-0029-01
장 번호	1-1	처리시각	10시 32분 09초
비 고		작성 자	강상헌

토 지 표 시				소 유 권			
지 목	면 적 (㎡)	사 유	변 동 일 자	주 소			
			변 동 원 인	성 명 또는 영 칭	등 록 번 호		
(01) 전	*559*	(40)1957년12월20일 지목변경	1972년12월7일	수남동 79			
			(03)소유권이전	조우억만	050223-1052417		
		— 이하 여백 —	1991년2월21일	576			
			(04)주소변경	조우억만	050223-1052417		
				— 이하 여백 —			
등기수정일자	1990년1월1일 수정	1991년1월1일 수정					
토지등기(기준수확량등기)	122	130					



의하여 작성한 등본입니다.

2001년 7월 7일 **고 성 군 수**

경상남도 가곡읍 관수리
농업은 그 효택을 보충할 수



고유번호	4882025024-10371-0000		
토지소재	경상남도 고성군 고성읍 동외리		
지 번	371	축 적	1 : 1200

토지 대장

도면번호	7	발급번호	20010707-0029-02
장 번호	1-1	처리시각	10시 32분 13초
비 고		작성 자	강상현


토 지 표 시				소 유 권			
지 역	면 적 (㎡)	사 유	변 동 일 자	주 소			
			변 동 원 인	성 명 또는 명 칭	등 록 번 호		
(01) 전	*2,945*	— 이하 여백 —	1976년2월20일	수남동 79			
			(03)소유권이전	조우억만	050223-1052417		
		— 이하 여백 —	1991년2월21일	576			
			(04)주소변경	조우억만	050223-1052417		
				— 이하 여백 —			
등급수정일자	1990년1월1일 수정	1991년1월1일 수정					
토지등급(기준수확량등급)	122	130					



의하여 작성한 등본입니다.

2001년 7월 7일 성 군 수

경상남도 고성군 고성읍 동외리



고유번호	4882025024-10579-0001		
토지소재	경상남도 고성군 고성읍 동외리		
지 번	579-1	축 적	1 : 1200

토지 대장

도면번호	8	발급번호	20010707-0029-03
장 번호	1-1	처리시각	10시 32분 16초
비 고		작성 자	강상헌

토 지 표 시		소 유 권		
지 목	면 적 (㎡)	사 유	변 동 일 자	주 소
			변 동 원 인	성 명 또는 명 칭
(02)	*2,476*	(60)1983년3월14일	1974년6월15일	수남동 79
답			(03)소유권이전	조우억만
				502223-1052417
(02)	*28*	(20)1984년8월28일 본합되어 본번에 -3불 포함		— 이하 여백 —
답				


등급수정일자	1987년8월1일 수정	1990년1월1일 수정	1991년1월1일 수정	1992년1월1일 수정	1993년1월1일 수정	1994년1월1일 수정
토지등급(기준수확량등급)	114	127	131	133	136	138

토지대장에 의하여 작성한 등본입니다.

8권
2001.07.07
918127

2001년 7월 7일

고 성 군
경상남도 고성군수
공명은 그 효력을 보장할 수 있습니다.




고유번호	4882025023-10297-0000		
토지소재	경상남도 고성군 고성읍 수남리		
지 번	297	축 적	1 : 1200

토지 대장


도면번호	3	발급번호	20010707-0029-04
장 번호	1-1	처리시각	10시 32분 19초
비 고		작성 자	강상현

토 지 표 시				소 유 권			
지 목	면 적 (㎡)	사 유	변 동 일 자	주 소			
			변 동 원 인	성명 또는 명칭	등록번호		
(01) 전	*1,015*		1972년12월20일	79			
			(03)소유권이전	조우억만	050223-1052417		
		— 이하 여백 —		— 이하 여백 —			
동급수정일자	1990년1월1일 수정	1991년1월1일 수정					
토지동급(기준수확량동급)	111	112					



의하여 작성한 등본입니다.

2001년 7월 7일



고유번호	4882025023-10302-0000		
토지소재	경상남도 고성군 고성읍 수남리		
지 번	302	축 척	1 : 1200

토지 대장

도면번호	3	발급번호	20010707-0029-05
장 번호	1-1	처리시각	10시 32분 21초
비 고		작성 자	강상헌

토 지 표 시				소 유 권			
지 목	면 적 (㎡)	사 유	변 동 일 자	주 소			
			변 동 원 인	성 명 또는 명 칭		등 록 번 호	
(01) 전	*797*		1972년12월11일	164			
			(03)소유권이전	조우억만	050223-1052417		
		--- 이하 여백 ---		--- 이하 여백 ---			
등기수정일자		1990년1월1일 수정	1991년1월1일 수정				
토지등기(기준수량등기)		111	112				



토지대장에 의하여 작성한 등본입니다.

2001년 7월 7일 **고 성 군** 수

경상남도 고성군수인 위촉수 위 개 아 나 임 기
영장은 그 효력을 인정함 수 인 주 관 등



고유번호	4882025023-10304-0001		
토지소재	경상남도 고성군 고성읍 수남리		
지 번	304-1	축 적	1 : 1200

토지 대장

도면번호	3	발급번호	20010707-0029-06
장 번호	1-1	처리시각	10시 32분 24초
비 고		작성 자	강상현

토 지 표 시

소 유 권


지 목	면 적 (㎡)	사 유	변 동 일 자	주 소	
			변 동 원 인	성명 또는 명칭	등록번호
(01) 전	*717*	(40)1965년12월10일 지목변경	1973년1월8일	79	
			(03)소유권이전	조우억만	050223-1052417
		— 이하 여백 —		— 이하 여백 —	
등기수정일자	1990년1월1일 수정	1991년1월1일 수정			
토지등금(기준수확량등금)	111	112			



의하여 작성한 등본입니다.

2001년 7월 7일 성 군 수

경상남도 고성군수

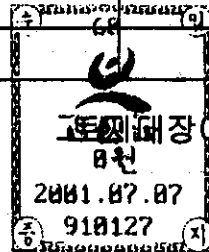


고유번호	4882025023-10304-0002		
토지소재	경상남도 고성군 고성읍 수남리		
지번	304-2	축척	1 : 1200

토지 대장

도면번호	3	발급번호	20010707-0029-07
장번호	1-1	처리시각	10시 32분 31초
비고		작성자	강상헌

토 지 표 시				소 유 권			
지 목	면 적 (㎡)	사 유	변 동 일 자	주 소			
			변 동 원 인	성 명 또는 명 칭	등 록 번 호		
(01) 전	*1,005*	(40)1957년10월20일 지목변경	1973년1월8일	79			
			(03)소유권이전	조우억만	050223-1052417		
		— 이하 여백 —		— 이하 여백 —			
등급수정일자	1990년1월1일 수정	1991년1월1일 수정					
토지등급(기준수확량등급)	111	112					



본 대장에 의하여 작성한 등본입니다.


8천

2001.07.07

918127

2001년 7월 7일 성 군 수

경상남도 고성군수 (수인종지가 인정(철부)된 자에 한함)




고유번호	4882025023-10448-0000		
토지소재	경상남도 고성군 고성읍 수남리		
지 번	448	축 적	1 : 1200

토지 대장

도면번호	4	발급번호	20010707-0029-08
장 번호	1-1	처리시각	10시 32분 34초
비 고		작성 자	강상헌

토 지 표 시				소 유 권			
지 목	면 적 (㎡)	사 유	변 동 일 자	주 소			
			변 동 원 인	성명 또는 명칭		등록번호	
(01) 전	*2,397*		1973년1월13일	79			
			(03)소유권이전	조우억만	050223-1052417		
		--- 이하 여백 ---		--- 이하 여백 ---			
등기수정일자	1990년1월1일 수정	1993년1월1일 수정					
토지등기(기준수확량등기)	111	113					



의하여 작성한 등본입니다.

2001년 7월 7일 성 군 수

경상남도 고성군수 (승인증지가 인위(철북)되지 아니함) 910127

고유번호	4882025035-10826-0000		
토지소재	경상남도 고성군 고성읍 신월리		
지 번	826	축 적	1 : 1200

토지 대장

도면번호	21	발급번호	20010707-0029-09
장 번호	1-1	처리시각	10시 32분 37초
비 고		작성 자	강상현

토 지 표 시			소 유 권		
지 목	면 적 (㎡)	사 유	변 동 일 자	주 소	
			변 동 원 인	성명 또는 명칭	등록번호
(01) 전	*493*		1973년10월8일	수남동 79	
			(03)소유권이전	조우억만	050223-1052417
		— 이하 여백 —		— 이하 여백 —	

등급수정일자	1987년8월1일 수정	1989년9월1일 수정	1990년1월1일 수정	1993년1월1일 수정				
토지등급(기준수확량등급)	95	104	112	114				

토지대장이
 8월
 2001.07.07
 910127

의하여 작성한 등본입니다.

2001년 7월 7일

경상남도 고성군수



“내 고장을 사랑하는 고성군민이 됩시다”

토 지 대 장

고유번호	4882025022-10076-0000		도면번호		발급번호	010305-0158-02	
토지소재	경상남도 고성군 고성읍 서외리		장 번호	3	처리시각	17	시 분 초
지 번	76	축 척	1:1200	비 고	1-1	30	08
					작성 자	강종원 (인)	

토 지 표 시		소 유 권	
지목	면 적 (m ²)	변 동 일 자 변 동 원 인	주 소 성 명 또 는 명 칭 등 록 번 호
(01) 전	*2350*	1998년 7월 20일	71-1
		(03) 소유권이전	이상무 외 1인
	이하 여 백		351213-1914219

등급수정년월일	1984. 7. 1	1990. 1. 1	1991. 1. 1	1992. 1. 1	1993. 1. 1
토지등급(기준수확량등급)	수정 148	수정 157	수정 158	수정 160	수정 167


※ 부동산 신천, 동기 의무안내
 • 토지매매(교환)동기: 60일 이내
 • 토지이동(신규등록, 등록전환, 분할합병, 자유변경) 사유발생: 60일 이내

토 지

대장에 의하여 작성한 등본입니다.
 고성군
 8원
 2001. 03. 05
 910127 (시)

2001년 3월 5일

고성군입중지서인영(인) (과장) (직인)
 증명은 그 효력을 인정할 수 없습니다.



* 수입증지가 첨부 소인되지 아니한 등본은 그 효력을 인정할 수 없습니다

