

'99 공유재산관리변경계획(안)

의안 번호	5>7
----------	-----

제출년월일 : '99. 3. 20.

제 출 자 : 고 성 군 수

1. 제안이유

현 쓰레기매립장이 포화상태이므로 농어촌폐기물종합처리시설 설치에 따른 부지를 매입하여 쓰레기로 인한 주민의 불편 해소 및 환경오염예방에 만전을 기하기 위함.

2. 주요골자

□ 취득재산

○ 농어촌폐기물처리시설 설치 부지 및 건물매입

- 재산의 표시 (토지 : 27필지 70,270㎡, 건물 1동 434.54㎡)

┌ 토 지 : 삼산면 판곡리 348번지의 26필지 101,965㎡ 중 70,270㎡
└ 건 물 : 1동 434.54㎡

- 취득재산가액 : 933,010천원

┌ 토 지 : 583,010천원
└ 건 물 : 350,000천원

3. 의결요청(안) : 덧붙임

'99 공유재산관리변경계획(안)

'99년도 관리계획 총괄표

(단위 : m², 천원)

구 분			기 승 인 재 산			금 회 승 인 요 구 재 산			합 계		
			건 수	수 량	금 액	건 수	수 량	금 액	건 수	수 량	금 액
취득	계	토지	1	1,091	21,820	27	70,270	583,010	28	71,361	604,830
		건물				1	434.54	350,000	1	434.54	350,000
		기타									
	1. 매 입	토지	1	1,091	21,820	27	70,270	583,010	28	71,361	604,830
		건물				1	434.54	350,000	1	434.54	350,000
		기타									
	2. 교환으로 취득	토지									
		건물									
		기타									
	3. 기타취득 (선박취득)	토지									
		건물									
		기타									
처분	계	토지	3	2,929	91,970				3	2,929	91,970
		건물									
		기타									
	1. 매 각	토지	3	2,929	91,970				3	2,929	91,970
		건물									
		기타									
	2. 양 여	토지									
		건물									
		기타									
	3. 교환으로 처분	토지									
		건물									
		기타									

'99년도취득대상재산목록

회계명 : 일반회계

(단위 : ㎡, 천원)

일련 번호	재 산 표 시			추정가액	취득시기	취 득 사 유	취득재산소유자 주소·성명	비 고
	지목	소 재 지	면 적					
계			70,270	933,010	'99.3~5	농어촌폐기물종합 처리시설 설치		
1	전	삼산면 판곡리 348	747	7,910	"		고성읍 동외리 321-1 김춘성	
2	답	삼산면 판곡리 349	3,745	39,660	"		삼산면 판곡리 1067 손우종갑	
3	전	삼산면 판곡리 353	1,084	11,480	"		고성읍 대독리 21-6 김현재	
4	답	삼산면 판곡리 372	1,990	21,070	"		경기도부천시오정구내동17-6임갑봉	
5	답	삼산면 판곡리 373-1	2,519	26,680	"		삼산면 판곡리 47 김원갑	
6	답	삼산면 판곡리 373-2	704	7,460	"		고성읍 수남리 516 문학순	
7	답	삼산면 판곡리 374	1,243	13,160	"		고성읍 수남리 176 김원태	
8	답	삼산면 판곡리 375	2,446	25,900	"		삼산면 판곡리 520-1 김선근	
9	답	삼산면 판곡리 376	2,519	26,680	"		삼산면 판곡리 520-2 서영호	
10	답	삼산면 판곡리 377	869	9,310	"		거류면 당동리 167 도진기	
11	답	삼산면 판곡리 378	1,114	11,800	"		삼산면 판곡리 520-2 서영호	
12	답	삼산면 판곡리 379-1	2,251	23,840	"		삼산면 판곡리 520-2 서영호	
13	답	삼산면 판곡리 379-2	783	8,390	"		고성읍 섬내리 272 이승길	

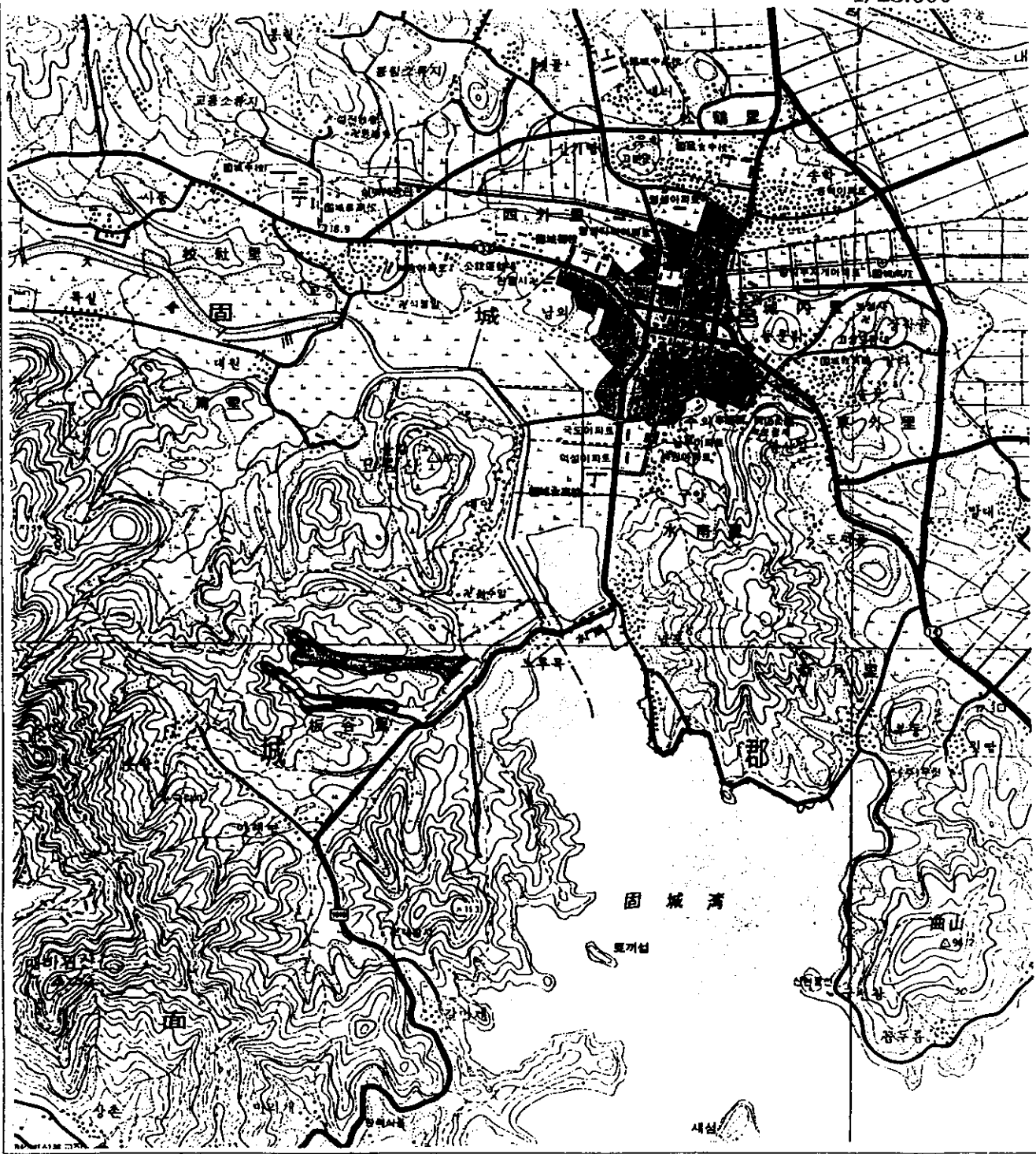
(단위 : m², 천원)

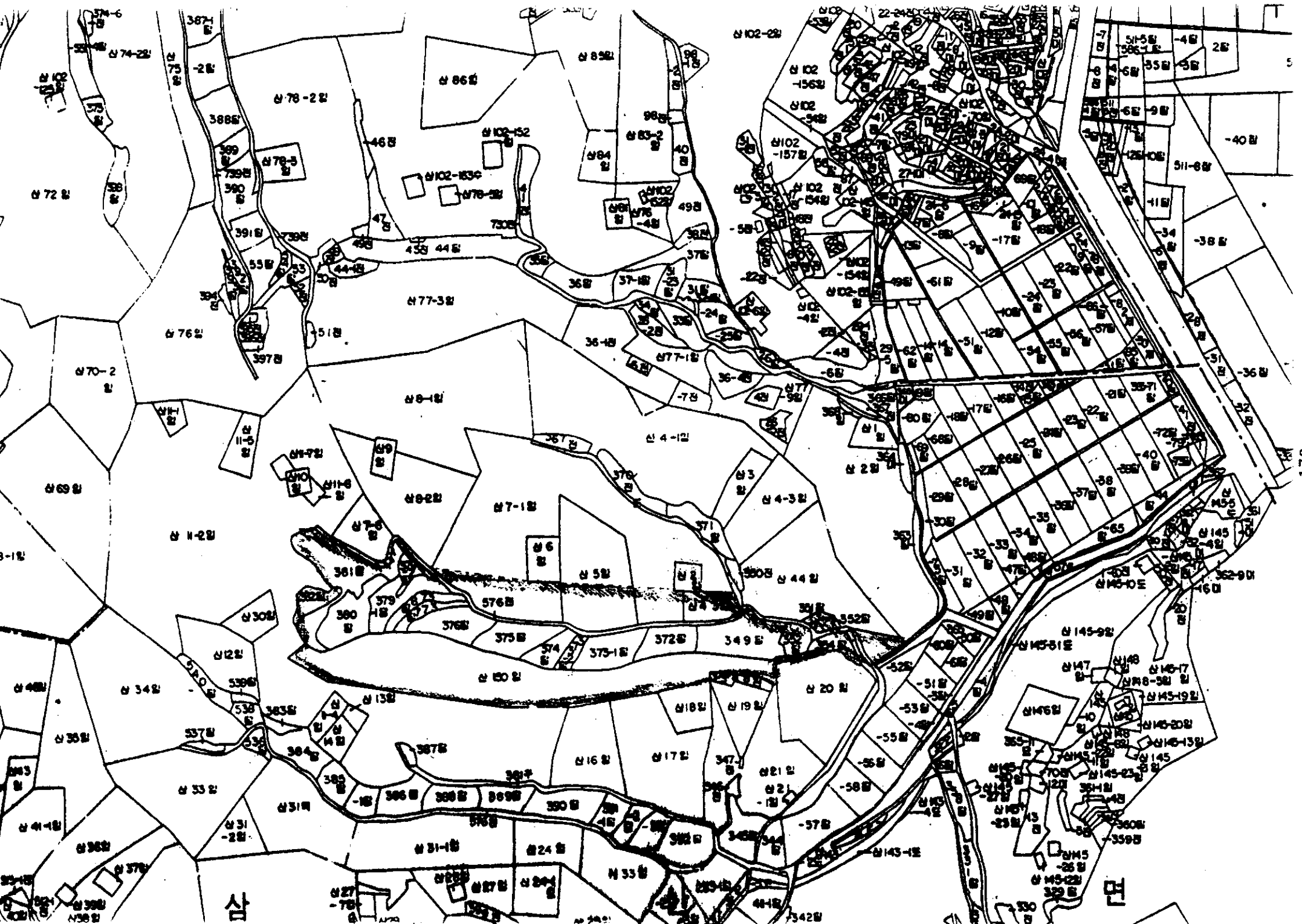
일련 번호	재 산 표 시			추정가액	취득시기	취 득 사 유	취득재산소유자 주소·성명	비 고
	지목	소 재 지	면 적					
14	답	삼산면 판곡리 380	3,021	31,990	'99.3~5	농어촌폐기물종합 처리시설 설치	삼산면 판곡리 511 김막리	
15	답	삼산면 판곡리 381	5,131	54,340	"		삼산면 판곡리 511 김막리	
16	전	삼산면 판곡리 382	1,107	11,720	"		삼산면 판곡리 457 안평부	
17	임	삼산면 판곡리산 15	23,008	139,200	"		부산시 남구 망미동 457-15 김영만	
18	임	삼산면 판곡리산 5	4,140	25,040	"		고성읍 기월리 138 정용운	
19	임	삼산면 판곡리산 7-1	7,140	43,200	"		고성읍 성내리 155-5 김정호	
20	임	삼산면 판곡리산 7-3	1,752	10,600	"		고성읍 대독리 26 김원재	
21	전	삼산면 판곡리 351	251	2,660	"		고성읍 대독리 21-6 김현재	
22	전	삼산면 판곡리 352	377	3,990	"		고성읍 대독리 21-6 김현재	
23	전	삼산면 판곡리 354	1,068	11,310	"		고성읍 대독리 21-6 김현재	
24	답	삼산면 판곡리 355	374	3,960	"		고성읍 수남리 176 김원태	
25	대	삼산면 판곡리 356	500	7,560	"		고성읍 수남리 176 김원태	
26	답	삼산면 판곡리 356-2	188	1,990	"		고성읍 수남리 176 김원태	
27	답	삼산면 판곡리 576-7	199	2,110	"		고성읍 수남리 176 김원태	
28	건물	삼산면 판곡리 356	1 동	350,000	"	고성읍 수남리 176 김원태		

위 치 도

- 위 치 : 고성군 삼산면 판곡리 일원
- 관리계획신청면적 : 70,270m²
- 용도지역 : 자연환경보전지역, 준농림지역

1/25,000





고유번호	4882031026-10348-0000		
토지소재	경상남도 고성군 삼산면 판곡리		
지번	348	축척	1:1200

토 지 대 장

도면번호	3	발급번호	990123-0001-01
장번호	1-1	처리시각	09 시 19 분 48 초
비고		작성자	강중환 인

토 지 표 시		소 유 권		
지목	면적 (㎡)	사유	변동일자 변동원인	주 소 성명 또는 명칭 등록번호
(01) 전	*747*		1993년 5월 29일 (03) 소유권이전	고성읍 동외리 321-1 김춘성 530422-1914312
		이 하 여 백		이 하 여 백
등기수정년월일	1984. 7. 1 수정	1990. 12. 1 수정	1993. 1. 1 수정	1994. 1. 1 수정
토지등금(기준수확량등금)	81	103	104	106

- 179 -


- * 부동산 신청, 등기 의무안내
- 토지매매(교환) 등기 : 60일 이내
- 토지이동(신규등록, 등록전환, 분할합병, 지목변경) 사유발생 : 30일 이내
- 문의처 : 지석과 전화 05556170-2262



토 지 대 장에 의하여 작성한 등 본 입니다.

서기 1999년 01월 23일

고 성 군 수



1월 23일
성 군 수

* 수입종사가 첨부 소인되지 아니한 등본은 그 효력을 보지 못합니다.
등본은 등기부에 비치된 등본과 일치하는 것을 증명합니다.

고유번호	4882031026-10349-0000		
토지소재	경상남도 고성군 삼산면 판곡리		
지번	349	축척	1:1200

토 지 대 장

도면번호	3	발급번호	990123-0001-02
장번호	1-1	처리시각	09 시 19 분 51 초
비고		작성자	강중환 인

토 지 표 시		소 유 권		
시목	면적 (㎡)	사유	변동일자	주 소
			변동원인	성명 또는 명칭
(02) 답	*3745*		1979년 5월31일	1067
			(03) 소유권이전	손우중갑
		이하여백		이하여백

등기수정년월일	1984. 7. 1	1984. 7. 1	1987. 8. 1	1990. 1. 1	1991. 1. 1	1992. 1. 1	1993. 1. 1	
	수정	수정	수정	수정	수정	수정	수정	
토지등기(기준수확량등기)	96	(23)	99	110	112	114	115	

※ 부동산 신청, 등기 의무안내

- 토지매매 (교환) 동기 : 60일 이내
- 토지이동 (신규등록, 등록전환, 분할합병, 지목변경) 사유발생 : 30일 이내
- 문의처 : 지적과 전화(0556) 70-2262


토 지 대 장에 의하여 작성한 등 본 입니다.

서기 1999년 01월 23일

고 성 군 수

년 1월 23일

성 군 수





* 수입증지가 첨부 소인되지 아니한 등본은 그 효력을 보장할 수 없으며 수입증지가 첨부(철부)되지 아니한 등본은 그 효력을 보장할 수 없습니다.

고유번호	4882031026-10353-0000		
토지소재	경상남도 고성군 삼산면 판곡리		
지 번	353	축 척	1:1200


토 지 대 장


도면번호	3	발급번호	990123-0001-03
장 번호	1-1	처리시각	09 시 19 분 53 초
비 고		작성 자	강중완 인

토 지 표 시		소 유 권		
지목	면 적 (㎡)	사 유	변 동 일 자 변 동 원 인	주 소 성 명 또는 명 칭 등 록 번 호
(01) 전	*1084*	(40) 1996년 11월 7일 지목변경	1998년 6월 24일 (04) 주소변경	고성읍 대독리 21-6 김현계 481124-1914318
		이 하 여 백		이 하 여 백

등급수정년월일	1984. 7. 1 수정	1984. 7. 1 수정	1987. 8. 1 수정	1990. 1. 1 수정	1991. 1. 1 수정	1992. 1. 1 수정	1993. 1. 1 수정	1994. 1. 1 수정
토지등급(기준수확량등급)	96	(23)	99	110	112	114	117	119

* 부동산 신청, 등기 의무안내
 - 토지매매(교환) 등기 : 60일 이내
 - 토지이동(신규등록, 등록전환, 분할합병, 지목변경) 사유발생 : 30일 이내
 - 문의처 : 지적과 전화(0556) 70-2262



토 지 대 장에 의하여 작성한 등 본 입니다.
 서기 1999년 01월 23일
 고성군수  고성군수

* 수입종자가 1㎡ 미만(1㎡ 미만)이거나 수입종자가 1㎡ 미만(1㎡ 미만)인 경우, 수입종자 수확량은 0으로 처리한다.

고유번호	4882031026-10372-0000		
토지소재	경상남도 고성군 삼산면 판곡리		
지번	372	축척	1:1200

토 지 대 장

도면번호	10	발급번호	990123-0001-04
장번호	1-1	처리시각	09 시 19 분 55 초
비고		작성자	강중완 인

토 지 표 시		소 유 권			
지목	면적 (㎡)	사유	변동일지	주 소	
			변동원인	성명 또는 명칭	등록번호
(02) 답	*1990*		1998년 2월10일	경기 부천시 오정구 내동 17-6	
			(03) 소유권이전	임갑봉 외3인	560819-1914317
		이하여백		이하여백	

등급수정년월일	1984. 7. 1 수정	1984. 7. 1 수정	1987. 8. 1 수정	1990. 1. 1 수정				
토지등급(기준수확량등급)	96	(24)	99	110				

* 부동산 신청, 등기 의무안내

- 토지매매(교환) 등기: 60일 이내
- 토지이동(신규등록, 등록전환, 문합합병, 지목변경) 사유발생: 30일 이내
- 문의처: 지적과 전화(0556) 70-2262

토 지 서기 1009년 09 하월 작성함


고 성 군 수

수입증지가 인영(청부)되지 아니한
중립을 그 목적으로 작성함을 증명합니다

입니다.

년 1 월 23 일

성 군 수



* 수입증지가 첨부 소인되지 아니한 등본은 그 효력을 보지할 수 없습니다

고유번호	4882031026-10372-0000		
토지소재	경상남도 고성군 삼산면 판곡리		
지번		축척	

372 대장

도면번호		발급번호	
징번호		처리시각	시 분 초
비고		작성자	인

토지표시				소유권			
지목	면적 (㎡)	사유	유	변동일자 변동원인	주 성명 또는 명칭	소 등록번호	
1	1998 2 10 (03) 소유권이전	6/13	경기 부천시	오정구 대동 17-6	임갑봉	560819-1914317	
2	1998 2 10 (03) 소유권이전	2/13	362		김우봉선	240826-2914314	
3	1998 2 10 (03) 소유권이전	4/13	362		임갑환	590103-1914314	
4	1998 2 10 (03) 소유권이전	1/13	통영시 광도면	죽림리 84-4	임운도	490926-2915512	
				이 하 여 배			

등금수정년월일							
토지등급(기준수확량등급)							

※ 부동산 신청, 등기 의무안내
 · 토지대매(교환) 등기 : 60일 이내
 · 토지이동(신규등록, 등록전환, 분할합병, 지목변경, 사유발생) : 30일 이내
 · 문의처 : 판곡리 전화 05561-70-2262



대장에 의하여 작성한
 입니다.
 년 월 일
 고성군수

· 수입종서가 전부 기재되지 아니한 부동산의 소유권은 본 장에 기재된 대로 인정합니다.

고유번호	4882031026-10373-0001		
토지소재	경상남도 고성군 삼산면 판곡리		
지번	373-1	축척	1:1200

토 지 대 장


도면번호	10	발급번호	990123-0001-05
정번호	1-1	처리시각	09 시 19 분 59 초
비고		작성자	강중완 인

토 지 표 시		소 유 권			
자목	면적 (㎡)	사유	변동일시		소등록번호
			변동번호	주 소명 또는 명칭	
(02)답	*2519*	(20) 1955년 12월 20일 분할되어 본번에 -2 을부함	1971년 2월 12일	49	180115-1914316
			(03) 소유권이전	김원갑	
		이하여백		이하여백	


등기수정년월일	1984. 7. 1 수정	1984. 7. 1 수정	1987. 8. 1 수정	1990. 1. 1 수정			
토지등급(기준수확량등급)	96	(24)	99	110			

토 지 대 장에 의하여 작성한 등 본 입니다.

서기 1999년 01월 23일 1999년 1월 23일



고 성 군 수



고 성 군 수

* 수입증서가 첨부 소인되지 아니한 사본은 그 효력을 보지 않으며, 그 효력을 인정할 수 없습니다.

고유번호	4882031026-10373-0002		
토지소재	경상남도 고성군 삼산면 판곡리		
지번	373-2	축적	1:1200

토지 대장

도면번호	10	발급번호	990123-0001-06
장번호	1-1	처리시각	09 시 20 분 01 초
비고		작성자	강중완 인

토지표시		소유권			
지목	면적 (㎡)	사유	변동일자 변동원인	주소 성명 또는 명칭	등록번호
(02) 답	*704*	(21) 1955년12월20일 373 번에서 분할	1979년10월16일	수남동 516	
		이하여백	(03) 소유권이전	윤학순	310709-2914211
		이하여백		이하여백	
등기수정년월일	1984. 7. 1 수정	1984. 7. 1 수정	1987. 8. 1 수정	1990. 1. 1 수정	
토지등급 기준수확량등급	96	(24)	99	110	

- 185 -


- 부동산 신청, 등기 의무안내
- 토지매매(교환) 등기 : 60일 이내
- 토지이동(신규등록, 등록전환, 분할합병)
- 지목변경 : 시유발생 : 30일 이내
- 문의처 : 지상과 전화(0556) 70-2262



토지 대장에 의하여 작성한 등본입니다.

서기 1999년 01월 23일 1999년 01월 23일

고성군수




군수

· 수입증지가 첨부되어서 아닌한 등본은 효력을 보지 않습니다. 수입증지가 첨부된 등본을 보지 않습니다.

고유번호	4882031026-10374-0000		
토지소재	경상남도 고성군 삼산면 판곡리		
지 번	374	축 척	1:1200

토 지 대 장

도면번호	10	발급번호	990123-0001-07
장 번호	1-1	처리시각	09 시 20 분 03 초
비 고		작성자	강중완 

토 지 표 시			소 유 권		
지목	면 적 (㎡)	사 유	변 동 일 자 변 동 원 인	주 소 성 명 또는 명 칭	소 등 록 번 호
(02) 답	*1243*		1995년 3월16일	고성읍 수남리 176	
			(03) 소유권이전	김원태	550420-1914213
		이 하 여 백		이 하 여 백	

등급수정년월일	1984. 7. 1 수정	1984. 7. 1 수정	1987. 8. 1 수정	1990. 1. 1 수정				
토지등급(기준수확량등급)	96	(24)	99	110				


* 부동산 신청, 등기 의무안내

- 토지매매 (교환) 등기 : 60일 이내
- 토지이동 (신규등록, 등록전환, 분할합병, 지목변경) 사유발생 : 30일 이내
- 문의처 : 지적과 전화(0556) 70-2262

토 지 대 장에 의하여 작성한

서기 1999년 01 월 23 일

고 성 군 수



등 본 입니다.

1 월 23 일

성 군 수



* 수입증지가 정부 소인되지 아니한 등본은 그 효력을 보증할 수 없습니다. 수입증지가 인영(첨부)되지 아니한 등본은 그 효력을 보증할 수 없습니다.

고유번호	4882031026-10375-0000		
토지소재	경상남도 고성군 삼산면 판곡리		
지번	375	축척	1:1200

토 지 대 장

도면번호	10	발급번호	990123-0001-08
장번호	1-1	처리시각	09 시 20 분 05 초
비고		작성자	강중완 (인)


토 지 표 시		소 유 권			
지목	면적 (㎡)	사유	변동일자 변동원인	주소 성명 또는 명칭	등록번호
(02) 답	*2446*		1996년11월21일	520-1	
		이하여백	(03) 소유권이전	김선근	500908-1155017
		이하여백			
등금수정년월일	1984. 7. 1 수정	1984. 7. 1 수정	1987. 8. 1 수정	1990. 1. 1 수정	
토지등급(기준수확량등급)	96	(24)	99	110	

토 지 대 장에 의하여 작성한 등 본 입니다.

- * 부동산 신청, 등기 의무안내
- 토지매매(교환) 등기 : 60일 이내
- 토지이동(신규등록, 등록전환, 분할합병, 지목변경) 사유발생 : 30일 이내
- 문의처 : 지적과 전화(0556) 70-2262



서기 1999년 01월 23일 1999년 01월 23일
고 성 군 수 관 수



* 수입증지가 첨부 소인되지 아니한 등본은 그 효력을 보지할 수 없습니다

수입증지가 인영(철부)되지 아니한 등본은 그 효력을 보지할 수 없습니다

고유번호	4882031026-10376-0000		
토지소재	경상남도 고성군 삼산면 판곡리		
지번	376	축척	1:1200

토 지 대 장

도면번호	10	발급번호	990123-0001-09
장번호	1-1	처리시각	09 시 20 분 08 초
비고		작성자	강종원 인

토 지 표 시		소 유 권		
지목	면적 (㎡)	사 유	변동일자	주 소
			변동원인	성명 또는 명칭
(02) 답	*2519*		1996년 6월27일	502-2
			(03) 소유권이전	서영호
		이 하 여 백		이 하 여 백

등급수정년월일	1984. 7. 1 수정	1984. 7. 1 수정	1987. 8. 1 수정	1990. 1. 1 수정			
토지등급(기준수확량등급)	96	(24)	99	110			

※ 부동산 신청, 등기 의무안내

- 토지매매(교환) 등기: 60일 이내
- 토지이동(신규등록, 등록전환, 분할합병, 지목변경) 사유발생: 30일 이내
- 문의처: 지적과 전화(0556) 70-2262

토 재기 1999년 1월 23일 작성한 등본입니다.

고 성 군 수

수입증지가 인영(첨부)되지 아니한 등본은 그 효력을 보증할 수 없습니다.

1999년 1월 23일

고 성 군 수



* 수입증지가 첨부 소인되지 아니한 등본은 그 효력을 보증할 수 없습니다.

토 지 대 장

고유번호	4882031026-10377-0000		
토지소재	경상남도 고성군 삼산면 판곡리		
지 번	377	축 척	1:1200

도면번호	10	발급번호	990123-0001-10
장 번호	1-1	처리시각	09 시 20 분 11 초
비 고		작성자	강종완 인

토 지 표 시		소 유 권		
지목	면 적 (㎡)	사 유	변 동 일 자 변 동 원 인	주 소 성 명 또는 명 칭 등 록 번 호
(02) 답	*869*		1980년 7월14일	거류면 당동리 167
			(03) 소유권이전	도진기 외3인 171225-1915515
		이 하 여 백		이 하 여 백

등금수정년월일	1984. 7. 1 수정	1984. 7. 1 수정	1987. 8. 1 수정	1990. 1. 1 수정				
토지등금(기준수확량등금)	96	(24)	99	110				


- * 부동산 신청, 동기 의무안내
- 토지매매(교환) 등기 : 60일 이내
- 토지이동(신규등록, 등록전환, 분할합병, 지목변경) 사유발생 : 30일 이내
- 문의처 : 지적과 전화(0556) 70-2262



토 지 서기 300 년 이어 왔습니다.

고 성 군 수

수입증지가 원형(정부)되지 아니한
등본은 그 효력을 보증할 수 없습니다.



1 월 23 일

성 군 수

* 수입증지가 첨부 소인되지 아니한 등본은 그 효력을 보증할 수 없습니다.

— 희망을 주는 郡政, 살기 좋은 固城建設 —

고유번호	4882031026-10377-0000		
토지소재	경상남도 고성군 삼산면 판곡리		
지번		축척	

377 대장

도면번호		발급번호	
장번호		처리시각	시 분 초
비고		작성자	안

토지표시			소유권			
지목	면적 (㎡)	사유	변동일자 변동원인	주요 성명 또는 명칭	소 등록번호	
1	980 7 14 (03) 소유권이전	217/869	거류면당동리167		171225-1915515 도전기	
2	980 7 14 (03) 소유권이전	217/869	고성읍송학동243-50		200930-1914214 도향가	
3	980 7 14 (03) 소유권이전	217/869	거류면신용리841-2		240326-1915514 도전기	
4	980 7 14 (03) 소유권이전	218/869	거류면신용리845		120918-1915517 도암가	
이 하 여 백						

등급수정년월일

토지등급(기준수확량등급)

대장에 의하여 작성한

입니다.

년 월 일

고 성 군 수

- 부동산 신청, 동기 의무안내
- 토지매매 (교환) 동기 : 60일 이내
- 토지이동 (신규등록, 등록전환, 분할합병, 지목변경) 사유발생 : 30일 이내
- 문의처 : 지적과 전화 (0556) 70-2262



* 수입증지가 첨부 소인되지 아니한 등본은 그 효력을 보증할 수 없습니다.

고유번호	4882031026-10378-0000		
토지소재	경상남도 고성군 삼산면 판곡리		
지번	378	축척	1:1200

토 지 대 장

도면번호	10	발급번호	990123-0001-11
장번호	1-1	처리시각	09 시 20 분 14 초
비고		작성자	강중환 인

토 지 표 시		소 유 권	
지목	면적 (㎡)	사 유	소 유
		변동일자 변동원인	주 소 성명 또는 명칭 등록번호
(02) 답	*1114*	1996년11월18일 (03) 소유권이전	520-2 서영호 420209-1842011
		이 하 여 백	이 하 여 백
등급수정년월일	1984. 7. 1 수정	1984. 7. 1 수정	1987. 8. 1 수정
토지등급(기준수확량등급)	96	(24)	99
			1990. 1. 1 수정
			110

- 191 -

- * 부동산 신청, 등기 의무안내
- 토지매매(교환) 동기 : 60일 이내
- 토지이동(신규등록, 등록전환, 분할합병, 지목변경) 사유발생 : 30일 이내
- 문의처 : 지적과 전화(0556) 70-2262



토 지 서적에 99년 01월 23일 작성한 것을 등 기 하 였 습 니 다.

고 성 군 수

수입증지가 인봉(정부)되지 아니함



1999년 1월 23일
고 성 군 수

* 수입증지가 첨부 소인되지 아니한 등본은 그 효력을 보증할 수 없습니다.

토 지 대 장

고유번호	4882031026-10379-0001		
토지소재	경상남도 고성군 삼산면 판곡리		
지 번	379-1	축 척	1:1200

도면번호	10	발급번호	990123-0001-12
장 번호	1-1	처리시각	09 시 20 분 17 초
비 고		작성 자	강종원 인

토 지 표 시		소 유 권		
지목	면 적 (㎡)	사 유	변 동 일 자 변 동 원 인	주 소 성 명 또는 명 칭 등 록 번 호
(02) 답	*2251*	(20) 1974년 2월15일 분할되어 본번에 -2 울부함	1996년12월31일 (03) 소유권이전	520-2 서영호 420209-1842011
		이 하 여 백		이 하 여 백

등금수정년월일	1984. 7. 1 수정	1984. 7. 1 수정	1987. 8. 1 수정	1990. 1. 1 수정				
토지등금(기준수확량등금)	96	(24)	99	110				

- * 부동산 신청, 등기 의무안내
- 토지매매(교환) 등기 : 60일 이내
- 토지이동(신규등록, 등록전환, 분할합병, 지목변경) 사유발생 : 30일 이내
- 문의처 : 지적과 전화(0556) 70-2262



토 지서기 1999. 1. 23의 활 여 작성한

고 성 군 수



등 본 입니다.
1999년 1월 23일
고 성 군 수

* 수입증지가 첨부 소인되지 아니한 등본은 그 효력을 보증할 수 없습니다.

고유번호	4882031026-10379-0002		
토지소재	경상남도 고성군 삼산면 판곡리		
지번	379-2	축척	1:1200

토지 대장

도면번호	10	발급번호	990123-0002-01
장번호	1-1	처리시각	09 시 24 분 09 초
비고		작성자	강중완 안

토지 표시			소유권		
지목	면적 (㎡)	사유	변동일자 변동원인	주소 성명 또는 명칭	등록번호
(02)답	*783*	(21) 1974년 2월15일 379 번에서 분할	1985년 6월29일	고성읍 성내동 272	
		이하 여백	(03) 소유권이전	이승길	550805-1914311
		이하 여백		이하 여백	

등급수정년월일	1984. 7. 1 수정	1984. 7. 1 수정	1987. 8. 1 수정	1990. 1. 1 수정				
토지등급(기준수량등급)	96	(24)	99	110				

- * 부동산 신청, 등기 의무안내
- 토지매매(교환) 등기 : 60일 이내
- 토지이동(신규등록, 등록전환, 분할합병, 지목변경) 사유발생 : 30일 이내
- 문의처 : 지적과 전화(0556) 70-2262



토지 대장에 의하여 작성한 등본입니다.
 서기 1999년 01월 23일
고성군수
 고성군수



수입증지가 원형(원부)과 다르지 않음을 증명하는 효력을 보증할 수 없습니다.

고유번호	4882031026-10380-0000		
토지소재	경상남도 고성군 삼산면 판곡리		
지번	380	축척	1:1200

토 지 대 장

도면번호	10	발급번호	990123-0002-02
장번호	1-1	처리시각	09 시 24 분 11 초
비고		작성자	강종완 인

토 지 표 시			소 유 권		
지목	면적 (㎡)	사 유	변동일자	주 소	등록번호
			변동원인	성명 또는 명칭	
(02) 답	*3021*		1993년 5월17일	511	
			(03) 소유권이전	김막리	410512-2914313
		이하여백		이하여백	

등급수정년월일	1984. 7. 1 수정	1984. 7. 1 수정	1987. 8. 1 수정	1990. 1. 1 수정			
토지등급(기준수확량등급)	96	(24)	99	110			

※ 부동산 신청, 등기 의무안내

- 토지매매 (교환) 등기 : 60일 이내
- 토지이동 (신규등록, 등록전환, 분할합병, 지목변경) 사유발생 : 30일 이내
- 문의처 : 지석과 전화(0556) 70-2262

토 지 대 장에 의하여 작성한

서기 1999년 01월 23일

고 성 군 수

등 본 입니다.

1999년 1월 23일

성 군 수

* 수입증지가 첨부 소인되지 아니한 등본은 그 효력을 보증할 수 없습니다. (수입증지가 첨부(필수)되지 아니한 등본은 그 효력을 보증할 수 없습니다.)

고유번호	4882031026-10381-0000		
토지소재	경상남도 고성군 삼산면 판곡리		
지번	381	축척	1:1200

토 지 대 장

도면번호	10	발급번호	990123-0002-03
장번호	1-1	처리시각	09 시 24 분 14 초
비고		작성자	강종환 안

토 지 표 시				소 유 권			
지목	면적 (㎡)	사 유	변동일자	주 소		등록번호	
			변동원인	성명 또는 명칭			
(02) 답	*5131*		1993년 5월 17일	511			
			(02) 소유권보존	김막리	410512-2914313		
		이하여백		이하여백			
등기수정년월일	1984. 7. 1 수정	1984. 7. 1 수정	1990. 1. 1 수정				
토지등급(기준수확량등급)	(22)	86	110				

— 195 —

- 부동산 신청, 등기 의무안내
- 토지매매(교환) 등기: 60일 이내
- 토지이동(신규등록, 등록전환, 분할합병, 지목변경) 사유발생: 30일 이내
- 문의처: 지식과 전화(0556) 70-2262



토 지

대장에 의하여 작성한


등 본 입니다.

서기 1999년 01월 23일

19

월 23 일

고 성 군 수



고 성 군 수

* 수입증지가 첨부 소인되지 아니한 등본은 그 효력을 보증할 수 없습니다.

수입증지가 인봉(접부)되지 아니한
증명은 그 효력을 보증할 수 없습니다

고유번호	4882031026-10382-0000		
토지소재	경상남도 고성군 삼산면 판곡리		
지번	382	축척	1:1200

토 지 대 장


도면번호	10	발급번호	990123-0002-04
장번호	1-1	처리시각	09 시 24 분 16 초
비고		작성자	강중완 인

토 지 표 시		소 유 권			
지목	면적 (㎡)	사유	변동일자	주 소	
			변동원인	성명 또는 명칭	등록번호
(01) 전	*1107*	이하여백	1965년 1월22일	457	
			(03) 소유권이전	안평부	440429-1906111

등급수정년월일	1984. 7. 1 수정	1990. 1. 1 수정	1993. 1. 1 수정					
토지등급(기초수확량등급)	86	103	104					

※ 부동산 신청, 등기 의무안내

- 토지매매 (교환) 등기 : 60일 이내
- 토지이동 (신규등록, 등록전환, 분할합병, 지목변경) 사유발생 : 30일 이내
- 문의처 : 지석과 전화 (0556) 70-2262




토 지

대장에 의하여 작성한 등

1999년 1월 23일

고 성 군 수

수입증지가 인영(첨부)되지 아니한



성 군 수

* 수입증지가 첨부 소인되지 아니한 등본은 그 효력을 보증할 수 없습니다. 증명은 그 효력을 보증할 수 없습니다

고유번호	4882031026-20015-0000		
토지소재	경상남도 고성군 삼산면 판곡리		
지번	산15	축척	1:6000

임야 대장

도면번호	1	발급번호	990123-0002-07
장번호	1-1	처리시각	09 시 24 분 22 초
비고		작성자	강중환 안

토지표시		소유권		
지목	면적 (㎡)	사유	변동일자	주 소
			변동원인	성명 또는 명칭
(05) 임야	*23008*		1981년 2월14일	부산 남구 망미동 457-15
			(03) 소유권이전	김영만 외1인
		이하여백		이하여백

등금수정년월일	1984. 7. 1 수정	1987. 8. 1 수정	1989. 1. 1 수정	1990. 1. 1 수정	1992. 1. 1 수정	1993. 1. 1 수정	1995. 1. 1 수정	
토지등급(기준수확량등급)	19	25	40	50	52	53	58	


* 부동산 신청, 등기 의무안내

- 토지매매 (교환) 등기 : 60일 이내
- 토지이동 (신규등록, 등록전환, 분할합병, 지목변경) 사유발생 : 30일 이내
- 문의처 : 지식과 전화(0556) 70-2262

임야 대장에 의하여 작성한 등본입니다.

1999년 1월 13일

고성군수



고유번호	4882031026-20015-0000		
토지소재	경상남도 고성군 삼산면 판곡리		
지번		축적	

산15 대장

도면번호		발급번호	
장번호		처리시각	시 분 초
비고		작성자	안

토지표시			소유권				
지목	면적 (㎡)	사유	변동일자 변동원인	주 소 성명 또는 명칭	소 등록번호		
2	1981 2 14 (03) 소유권이전	198/23008	부산해운대구반여동 1291-360		400329-1121320 변계영		
4	1993 10 18 (04) 주소변경	22. 810/23008	부산 부산진구 연지동 322 한신아파트	103-1105	480918-1024712 전영만		
		이	하	여	백		

등급수정년월일							
토지등급(기준수확량등급)							

- * 부동산 신청, 등기 의무안내
- 토지매매(교환) 등기 : 60일 이내
- 토지이동(신규등록, 등록전환, 분할합병, 지목변경) 사유발생 : 30일 이내
- 문의처 : 지적과 전화(0556) 70-2262



대장에 의하여 작성한
입니다.
년 월 일
고 성 군 수

* 수입증치가 첨부 소인되지 아니한 등본은 그 효력을 보증할 수 없습니다.

고유번호	4882031026-20005-0000		
토지소재	경상남도 고성군 삼산면 판곡리		
지번	산5	축척	1:6000

임야 대장

도면번호	1	발급번호	990123-0002-08
장번호	1-1	처리시각	09 시 24 분 26 초
비고		작성자	강중환 인

토지표시		소유권						
지목	면적 (㎡)	사유	변동일자	주소	주	소	등록번호	
			변동원인	성명 또는 명칭				
(05) 임야	*9917*		1983년 8월17일	고성읍 기월리 138				
			(02) 소유권보존	정용운 외1인			350330-1914216	
		이하여백		이하여백				
등기수정년월일	1984. 7. 1	1987. 8. 1	1989. 1. 1	1990. 1. 1	1992. 1. 1	1993. 1. 1	1995. 1. 1	
토지등기(기준수확량등기)	수정 19	수정 25	수정 40	수정 50	수정 52	수정 53	수정 54	


- * 부동산 신청, 동기 의무안내
- 토지매매(교환) 동기: 60일 이내
- 토지이동(신규등록, 등록전환, 분할합병, 지목변경) 사유발생: 30일 이내
- 문의처: 지적과 전화(0556) 70-2262



임야 대장에 의하여 작성한 등본입니다.

1999년 1월 23일
서기 99년 1월 23일

고성군수



수입증지가 인영(침부)되지 아니함

* 수입증지가 첨부 소인되지 아니한 등본은 그 효력을 보증할 수 없습니다.

고유번호	4882031026-20005-0000	
토지소재	경상남도 고성군 삼산면 판곡리	
지번		축척

산5 대장

도면번호	발급번호	
장번호	처리시각	시분초
비고	작성자	인

토지표시			소유권				
지목	면적 (㎡)	사유	번호	동원인	주 소	상명 또는 명칭	등록번호
3	1983 8 17 (02) 소유권보존	고성읍 가월리	138			350330-1914216 정용운	
4	1983 8 17 (02) 조유권보존	고성읍 대독리	568			정대길	
이 하 여 백							
등급수정년월일							
토지등급기준수확량등급							

- 200 -

- * 부동산 신청, 동기 의무안내
- 토지매매 (교환) 동기 : 60일 이내
- 토지이동 (신규등록, 등록전환, 분할합병, 지목변경) 사유발생 : 30일 이내
- 문의처 : 지적과 전화 (0556) 70-2262



대장에 의하여 작성한

입니다.

년 월 일

고 성 군 수

* 수입증서가 첨부 소인되지 아니한 등본은 그 효력을 보증할 수 없습니다.

고유번호	4882031026-20007-0001		
토지소재	경상남도 고성군 삼산면 판곡리		
지번	산7-1	축척	1:6000

임야 대장

도면번호	1	발급번호	990123-0002-09
장번호	1-1	처리시각	09 시 24 분 29 초
비고		작성자	강중완 인

토지표시		소유권		
지목	면적 (㎡)	사유	변동일자 변동원인	주 소 성명 또는 명칭 등록번호
(05) 임야	*33058*	(20) 1987년 12월 17일 분할되어 본번에 -3 을부함	1998년 1월 15일 (03) 소유권이전	고성읍 성내리 155-5 김정호 외 3인 450127-1914214
		이하 여 백		이하 여 백


등급수정년월일	1984. 7. 1 수정	1987. 12. 17 수정	1989. 1. 1 수정	1990. 1. 1 수정	1992. 1. 1 수정	1993. 1. 1 수정	1995. 1. 1 수정
토지등급(기준수확량등급)	16	19	40	50	52	53	56

* 부동산 신청, 등기 의무안내
 · 토지매매(교환) 등기: 60일 이내
 · 토지이동(신규등록, 등록전환, 분할합병, 지목변경) 사유발생: 30일 이내
 · 문의처: 지적과 전화(0556) 70-2262

임야 대장에 의하여 작성한 등본입니다.

서기 1999년 01월 23일 1999년 인

고성군추



수



* 수입증지가 첨부 소인되지 아니한 등본은 그 효력을 보증할 수 없습니다.

수입증지가 인성(첨부)되지 아니한

— 회망을 주는郡政, 살기좋은固城建設 —

고유번호	4882031026-20007-0001		
토지소재	경상남도 고성군 삼산면 판곡리		
지번		축척	

삼7-1 대장

도면번호		발급번호	
장번호		처리시각	시분초
비고		작성자	안

토지표시				소유권			
지목	면적 (㎡)	사유	구분	변동일	주	소	등록번호
				변동원인	설명	또는 명칭	
1	1998 1 15 (03) 소유권이전	1/4	고성읍 성내리	155-5		450127-1914214 김경호	
2	1998 1 15 (03) 소유권이전	1/4	고성읍 성내리	155-5		490108-2914211 육미자	
3	1998 1 15 (03) 소유권이전	1/4	고성읍 성내리	155-5		251104-2914217 장희성	
4	1998 1 15 (03) 소유권이전	1/4	고성읍 성내리	155-5		710905-1914243 김동욱	
이 하 여 백							
등급수정년월일							
토지등급(기준수확량등급)							

- 202 -

- * 부동산 신청, 등기 의무안내
- 토지매매(교환) 등기 : 60일 이내
- 토지이동(신규등록, 등록전환, 분할합병, 자목변경) 사유발생 : 30일 이내
- 문의처 : 지적과 전화 (0556) 70-2262



대장에 의하여 작성한

입니다.

년 월 일
고 성 군 수

* 수입중지가 첨부 소인되지 아니한 등본은 그 효력을 보지할 수 없습니다.

고유번호	4882031026-20007-0003		
토지소재	경상남도 고성군 삼산면 판곡리		
지번	산7-3	축척	1:6000

임야 대장

도면번호	1	발급번호	990123-0002-12
장번호	1-1	처리시각	09 시 24 분 35 초
비고		작성자	강중완 인

토지표시		소유권				
지목	면적 (㎡)	사유	변동일자 변동원인	주소 성명 또는 명칭	등록번호	
(05) 임야	*1752*	(21) 1987년 12월 17일 산7-1 번에서 분할	1965년 3월 1일 (03) 소유권이전	대독리 26 김원재	211209-1914315	
		이하여백		이하여백		
등기수정년월일	1987. 12. 17 수정	1989. 1. 1 수정	1990. 1. 1 수정	1992. 1. 1 수정	1993. 1. 1 수정	1995. 1. 1 수정
토지등급(기준수확량등급)	19	40	50	52	53	56

- 203 -


- * 부동산 신청, 등기 의무안내
- 토지매매(교환) 등기: 60일 이내
- 토지이동(신규등록, 등록전환, 분할합병, 지목변경) 사유발생: 30일 이내
- 문의처: 지적과 전화(0556) 70-2262



임야 서기 1999년 1월 23일 작성됨

고성군수

수입증치가 원상(철부)되지 아니함



입니다.

1999년 1월 23일

성군수

* 수입증치가 철부 소인되지 아니한 통분은 그 효력을 보지할 수 없습니다.

고유번호	4882031026-10351-0000		
토지소재	경상남도 고성군 삼산면 판곡리		
지번	351	축척	1:1200

토 지 대 장

도면번호	3	발급번호	990125-0021-01
장번호	1-1	처리시각	09 시 56분 00 초
비고		작성자	강중완 인

토 지 표 시			소 유 권			
지목	면적 (㎡)	사유	변동일자 변동원인	주 소 상명 또는 명칭	소 등록번호	
(02)답	*251*		1969년 4월10일	고성읍 수남동 516		
			(03) 소유권이전	최용호	250213-1914214	
(01)전	*251*	(40) 1996년11월 7일 지목변경	1986년 2월25일	362		
			(03) 소유권이전	문래수	250304-1914315	
		이 하 여 백	1990년 7월26일	고성읍 대덕리 23		
			(03) 소유권이전	김상근	291005-1914318	
			1991년 6월21일	고성읍 대덕리 68		
			(03) 소유권이전	김현재	481124-1914318	
			1998년 6월24일	고성읍 대덕리 21-6		
			(04) 주소변경	김현재	481124-1914318	

등급수정년월일	1984. 7. 1 수정	1984. 7. 1 수정	1987. 8. 1 수정	1990. 1. 1 수정	1991. 1. 1 수정	1992. 1. 1 수정	1993. 1. 1 수정
토지등급기준수확량등급	93	(22)	95	110	112	114	115

* 부동산 신청, 등기 의무안내

- 토지대매(교환) 등기 : 60일 이내
- 토지이동(신규등록, 등록전환, 분할합병, 지목변경) 사유발생 : 30일 이내
- 문의처 : 지적과 전화(0556) 70-2262

1999년 1월 25일

고 성 군 수

수입증지가 인성(철부)되지 아니한
증명서 그 효력을 보지 않습니다

본 인입니다.

1999년 1월 25일

고 성 군 수



* 수입증지가 첨부 소인되지 아니한 등본은 그 효력을 보지 않습니다.

고유번호	4882031026-10352-0000		
토지소재	경상남도 고성군 삼산면 판곡리		
지번	352	축척	1:1200

토 지 대 장

도면번호	3	발급번호	990125-0021-02
장번호	1-1	처리시각	09 시 56분 02 초
비고		작성자	강종원 인

토 지 표 시		소 유 권		
지목	면적 (㎡)	사 유	변동일자 변동원인	주 소 성명 또는 명칭 등록번호
(02) 답	*377*		1980년 12월 12일	대득리 58 (03) 소유권이전 김현재 481124-1914318
(01) 전	*377*	(40) 1996년 11월 7일 자목변경	1998년 6월 24일	고성읍 대득리 21-6 (04) 주소변경 김현재 481124-1914318
		이 하 여 백		이 하 여 백

등기수정년월일	1984. 7. 1 수정	1984. 7. 1 수정	1987. 8. 1 수정	1990. 1. 1 수정	1991. 1. 1 수정	1992. 1. 1 수정	1993. 1. 1 수정	1994. 1. 1 수정
토지등급(기준수량등급)	93	(22)	95	110	112	114	115	117

토 지 대 장에 의하여 작성한 등 본 입니다.

1999 년 1 월 25 일

고 성 군 수

- * 부동산 신청, 등기 의무안내
- 토지매매(교환) 등기 : 60일 이내
- 토지이동(신규등록, 등록전환, 분할합병, 지목변경) 사유발생 : 30일 이내
- 당의처 : 시외전화 0556-70-2262



고유번호	4882031026-10354-0000		
토지소재	경상남도 고성군 삼산면 판곡리		
지번	354	축척	1:1200

토 지 대 장

도면번호	3	발급번호	990125-0021-03
장번호	1-1	처리시각	09 시 56분 05초
비고		작성자	강중완 인

토 지 표 시			소 유 권		
지목	면적 (㎡)	사 유	변동일자 변동원인	주 소 상명 또는 명칭	소 등록번호
(02) 답	*1068*		1980년 12월 12일	대독리 68	
			(03) 소유권이전	김현재	481124-1914318
(01) 전	*1068*	(40) 1996년 11월 7일 지목변경	1998년 6월 24일	고성읍 대독리 21-6	
			(04) 주소변경	김현재	481124-1914318
		이 하 여 백		이 하 여 백	

등기수정년월일	1984. 7. 1 수정	1984. 7. 1 수정	1987. 8. 1 수정	1990. 1. 1 수정	1991. 1. 1 수정	1992. 1. 1 수정	1993. 1. 1 수정	1994. 1. 1 수정
토지등기(기준수확량등기)	96	(23)	99	110	112	114	117	119

- * 부동산 신청, 동기 의무안내
- 토지매매(교환) 동기: 60일 이내
- 토지이동(신규등록, 등록전환, 분할합병, 지목변경) 사유발생: 30일 이내
- 문의처: 지적과 전화(0556) 70-2262



특기사항 99년 1월 25일 의정서 작성

고 성 군 수

수입증지가 인영(첨부)되지 아니한
증명서, 구 증명서를 보존할 수 없습니다.



동 본 입니다.

1999년 1월 25일

고 성 군 수

고유번호	4882031026-10355-0000		
토지소재	경상남도 고성군 삼산면 판곡리		
지번	355	축척	1:1200


토지대장

도면번호	3	발급번호	990125-0021-04
장번호	1-1	처리시각	09시 56분 08초
비고		작성자	강중환 인

토지표시		소유권		
지목	면적 (㎡)	사유	변동일자 변동원인	주 소 성명 또는 명칭 등록번호
(02)답	*374*		1965년 3월30일	468
			(03)소유권이전	안중수 160804-1914311
		이하여백	1988년 8월 5일	고성읍 대덕리 7
			(03)소유권이전	백점덕 580718-1914312
			1995년 3월11일	고성읍 수남리 176
			(03)소유권이전	김원태 550420-1914213
				이하여백

등기수정년월일	1984. 7. 1 수정	1984. 7. 1 수정	1987. 8. 1 수정	1990. 1. 1 수정	1991. 1. 1 수정	1992. 1. 1 수정	1993. 1. 1 수정	1994. 1. 1 수정
토지등기(기준수확량등기)	96	(23)	99	110	112	114	117	119

토지 대장엔 99년 1월 25일 작성한 등본입니다.

고성군수  1월 25일

수입증지가 인영(철부)되지 아니함

* 수입증지가 철부 소인되지 아니한 등본은 그 효력을 보지 않을 수 있습니다. 중정후 그 효력을 보지 않을 수 있습니다

토 지 대 장

고유번호	4882031026-10356-0000		
토지소재	경상남도 고성군 삼산면 판곡리		
시 번	356	축 척	1:1200

도면번호	3	발급번호	990125-0021-05
장 번호	1-1	처리시각	09 시 56분 11 초
비 고		작성자	강중완 인

토 지 표 시		소 유 권			
시목	면 적 (m ²)	사 유	변 동 일 자 변 동 원 인	소 주 상 명 또는 명 칭	소 등 록 번 호
(02) 답	*942*		1965년 6월30일	468	
			(03) 소유권이전	안중수	-
(02) 답	*688*	(20) 1996년 5월 8일 분할되어 본번에 -1 을부함	1988년 8월 5일	고성읍 대독리 7	
			(03) 소유권이전	박점덕	580718-1914312
(02) 답	*500*	(20) 1997년 2월22일 분할되어 본번에 -2 을부함	1995년 3월11일	고성읍 수남리 176	
			(03) 소유권이전	김원태	550420-1914213
(08) 대	*500*	(40) 1997년10월17일 지목변경		이 하 여 백	

등금수정년월일	1984. 7. 1 수정	1984. 7. 1 수정	1987. 8. 1 수정	1990. 1. 1 수정	1991. 1. 1 수정	1992. 1. 1 수정	1993. 1. 1 수정	1994. 1. 1 수정
토지등금(기준수확량등금)	96	(23)	99	110	112	114	117	119

- 부동산 신청, 등기 의무안내
- 토지매매(교환) 등기: 60일 이내
- 토지이동(신규등록, 등록진행, 분할합병, 지목변경) 사유발생: 30일 이내
- 문의처: 지적과 전화(0556-70 2262)




토 지 기 1999년 1월 25일 작성한

고 성 군 수

수입증지가 인양(철부)되지 아니한

증빙을 그 효력을 보충할 수 없습니다



본 입니다.
9 년 1 월 25 일
고 성 군 수

공유번호	4882031026-10356-0002		
토지소재	경상남도 고성군 삼산면 판곡리		
지번	356-2	축척	1:1200

토 지 대 장

도면번호	3	발급번호	990125-0021-06
장번호	1-1	처리시각	09시 56분 14초
비고		작성자	강중완 인

토 지 표 시			소 유 권		
지목	면적 (㎡)	사 유	변동일자 변동원인	주 소 성명 또는 명칭	소 등록번호
(02) 답	*188*	(21) 1997년 2월22일 356번에서 분할	1995년 3월11일 (03) 소유권이전	고성읍 수남리 176 김원태	 550420-1914213
		이 하 여 백		이 하 여 백	

등급수정년월일	1984. 7. 1 수정	1994. 1. 1 수정					
토지등급(기준수확량등급)	(23)	119					

- * 부동산 신청, 등기 의무안내
- 토지매매(교환)통기: 60일 이내
- 토지이동(신규등록, 등록전환, 분할합병, 지목변경) 사유발생: 30일 이내
- 문의처: 지적과 전화(0556) 70-2262



1999년 1월 25일
고 성 군 수



등 본 입니다.
1999년 1월 25일
고 성 군 수

수입증지가 인영(철부)되지 아니함

수입증지가 신청 수권되지 아니한 토지로서 종택용 또는 합락용임(부대)임을 증명합니다.

고유번호	4882031026-10576-0007		
토지소재	경상남도 고성군 삼산면 판곡리		
지번	576-7	축적	1:1200

토 지 대 장

도면번호	3	발급번호	990123-0002-06
장번호	1-1	처리시각	09 시 24 분 20 초
비고		작성자	강중완 인

토 지 표 시			소 유 권			
지목	면적 (㎡)	사 유	변동일 년월일	주 소 성명 또는 명칭	소 등록번호	
(02) 답	*199*	(40) 1996년 12월 4일 지목변경	1998년 3월 31일	고성읍 수남리 176		
		이 하 여 백	(03) 소유권이전	김원태	550420-1914213	
		이 하 여 백		이 하 여 백		
등급수정년월일						
토지등급(기준확립등급)						


- 210 -

- * 부동산 신청, 등기 의무안내
- 토지매매(교환) 등기 : 60일 이내
- 토지이동(신규등록, 등록전환, 분할합병, 지목변경) 사유발생 : 30일 이내
- 문의처 : 지적과 전화(0556) 70-2262



토 지 대 장에 의하여 작성한
서기 1999년 01월 23일

고 성 군 수



동 본 입니다.
년 1월 23일
성 군 수

* 수입증자가 첨부 소인되지 아니한 동본은 그 효력을 보지 않을 수 있으며 그 효력을 인정받을 수 없습니다

고유번호	4882031026-10576-0007		
토지소재	경상남도 고성군 삼산면 판곡리		
지번	576-7	축척	1:1200

토 지 대 장

도면번호	3	발급번호	990125-0021-08
장번호	1-1	처리시각	09 시 56분 20 초
비고		작성자	강종완 인

토 지 표 시			소 유 권		
지목	면적 (m ²)	사 유	변 등 일 자	주 소	
			변 등 원 인	성 명 또는 명 칭	등 록 번 호
(13) 하천	*199*	(21) 1996년 11월 6일 576-2 번에서 분할	1993년 7월 16일		
			(02) 소유권보존	국 (건설부)	232
(02) 답	*199*	(40) 1996년 12월 4일 지목변경	1997년 5월 23일		
			(03) 소유권이전	국 (재정경제원)	221
		이 하 여 백	1998년 3월 31일	고성읍 수남리 176	
			(03) 소유권이전	김원태	550420-1914213
				이 하 여 백	
등급수정년월일					
토지등급(기준수확량등급)					

- ※ 부동산 신청, 등기 의무안내
- 토지매매 (교환) 동기 : 60일 이내
- 토지이동 (신규등록, 등록전환, 분할합병, 지목변경) 사유발생 : 30일 이내
- 문의처 : 지목과 전화 (0556) 70 2262



토 지 대 장에 의하여 작성한

서기 1999년 01월 25일

고 성 군 수

등 본 입니다.

1999년 1월 25일



고 성 군 수

* 수입증서가 첨부 소인되지 아니한 등본은 그 효력을 보지 않습니다. 수입증서가 첨부 소인되지 아니한 등본은 그 효력을 보지 않습니다.

일 반 건 축 물 대 장

대장번호				준공일자				1997.10.9		번호		근제/03오	
소재지				경남 고성군 삼산면 판곡리		지번		356		명칭 및 번호			
지역지구				준도시지역		용도		근린생활시설, 숙박시설		구			
대지면적				500 m ² 연면적		m ² 층수		지상 1 층 / 지하 1 층		조			
건 축 물 현 황						소 유 자 현 황							
층별	면적	용도	층별	면적	용도	일자	성명	주민등록번호	주소	지분			
1층	216.36 <i>(66㎡)</i>	근린생활시설 (제 2 종)				97. 10.9	김원태	550420- 1914213	고성군 고성읍 수남리 176				
2층	218.18 <i>(66㎡)</i>	숙박시설 (여관)											
아 래 빈 칸													
본 건축물(관리)대장은 원본과 상위없음을 증명합니다.													
부속건축물	연번	층수	면적	구조	용도								
						서기 1999년 02월 01일 고성군수 							

- 212 -

취가일자	1996.5.28	착공일자	1997.5.28	높이	7.75 m	주차장	대수	면적	승강기대수	오수정화시설
건축면적	224.28	건폐율	44.85	용적율	44.85 %	육	자주식		승용	형식
건축주	김원태					내	기계식		비상용	용량
설계자	건원건축사무소 김홍식					육	자주식		기타기계사항	
감리자	상 동					외	기계식			
시공자	김원태					형	식			

변 동 사 항

처리일자	변동내용 및 그 원인	확인	처리일자	변동내용 및 그 원인	확인	
97.10.9	신규작성(신축) [인]	[인]				
			최초작성일자 및 그 원인	담당(인)	계장(인)	과장(인)
			1997.10.9 신규작성 [인]	[인]	[인]	[인]