

# 2000년공유재산관리변경계획안

의안 번호	640
----------	-----

제출년월일 : 2000. 8. 24.

제 출 자 : 고성군수

## 1. 제안이유

### 당항포관광지내 수석전시관 건립

- 당항포관광지 활성화 사업의 일환으로 추진중인 수석전시관 건립 및 정원석 공원 조성에 대하여 2000년도 상반기 공유재산관리계획변경 승인 신청을 하였으나 조성대상지 위치변경(지번 불변)으로 2000년도 공유재산관리계획변경안 재상정.
- 당항포관광지 활성화 사업의 일환으로 추진중인 수석전시관 건립 및 정원석 공원 조성은 2000년 관광지개발사업비 15억(국비50%, 지방비50%)을 교부 받아 이중 1,216백만원(국비:608백만원, 도비:182백만원, 군비:426백만원)의 사업비를 투입, 당항포관광지 시설확충 및 관광객들에게 특색있는 볼거리를 제공하기 위하여 수석전시관과 정원석 공원을 조성하여 당항포관광지의 이미지를 제고코저 함.

## 2. 주요골자

### 취득대상재산

- 당항포관광지내 수석전시관
  - 위치 : 고성군 회화면 당항리 산9번지(당항포관광지 자연사전시관 뒷편)
  - 재산의 표시
    - , 건물 : 1동(연면적 990m<sup>2</sup>)
    - , 정원석 공원 : 10,000m<sup>2</sup>
  - 재산가액 : 1,216백만원

## 3. 의결요청(안) : 덧붙임 - 89 -

# 2000년도 공유재산관리 변경계획서

회계명 : 일반회계

2000년도공유재산관리계획 총괄표

(단위 : m<sup>2</sup>, 천원)

구 분			기 승 인 재 산			금 회 승 인 요 구 재 산			계			비 고
			건수	수량	금액	건수	수량	금액	건수	수량	금액	
취 득	계	토지 건물 기타	19 1	35,210 165	1,102,056 300,000	1	990	1,216,000	19 2	35,210 1,155	1,102,056 1,516,000	
	1. 매입	토지 건물 기타	19	35,210	1,102,056				19	35,210	1,102,056	
	2. 교환으로 취득	토지 건물 기타										
	3. 기타 취득 (건물 신축)	토지 건물 기타	1	165	300,000	1	990	1,216,000	2	1,155	1,516,000	
처 분	계	토지 건물 기타										
	4. 매각	토지 건물 기타										
	5. 양여	토지 건물 기타										
	6. 교환으로 취득	토지 건물 기타										
사용 및 대부허가		계 토지 건물 기타										

# 2000년도 공유재산취득대상재산목록

회계명 : 일반회계

(단위 : m<sup>2</sup>, 천원)

일련번호	재 산 표 시			추정 가액	취득 시기	취 득 사 유	취득재산소유자 주소, 성명	비고
	지목	소 재 지	수량					
계			990	1,216,000				
1	유	회화면 당항리 산9	990	1,216,000	2000. 12월중	당항포관광지 활성화 사업 의 일환으로 시설확충 및 관광객들에게 볼거리 제공		건물 신축
			이	하	번	간		

“내 고장을 사랑하는 고성군민이 됩시다”

고유번호	4882040022-20009-0000		
토지소재	경상남도 고성군 회화면 당항리		
지번	산9	축척	1:6000


임 야 대장

도면번호	1	발급번호	000822-0111-01
장번호	2-1	처리시각	15 시 00 분 32 초
비고		작성자	고성군 인

토지표시		소유권	
지목	면적 (m <sup>2</sup> )	사유	소유권자 성명 또는 명칭 등록번호
임야			1968년 5월 15일 (03)소유권이전 부원군 소사읍 소사리 297-1 제단법인한국애수교전도공유지재단
임야		(30)1989년 11월 10일 산10, 산11-1, 산11-2, 산12, 산13, 산14, 산16, 산17,	1985년 4월 13일 (03)소유권이전 경상남도 438
		산19-1, 산19-4, 산20, 산21-1, 산22, 산23, 산24-3 변과 합병	1987년 7월 10일 (03)소유권이전 고성군 3842
임야		(91)1999년 2월 5일 등록사항 회복(합병취소)	이하 여백
유원지		(40)1999년 10월 16일 지목변경	

등기수정년월일	1984. 7. 1	1985. 7. 1	1987. 8. 1	1989. 1. 1	1990. 1. 1	1991. 1. 1		
토지등급(기준수확량등급)	수정 16	수정 25	수정 28	수정 58	수정 80	수정 81		

- ※ 부동산 신청, 등기 의무안내
- 토지매매(교환)등기: 60일 이내
- 토지이동(신규등록, 등록전환, 분할합병, 지목변경) 사유발생: 30일 이내



임 야 대장에 의하여 작성한

본 등장은 2000년 8월 22일 인공증지가 인영(첨부)된 자 이외의 등기호 그 효력을 보증할 수 없습니다


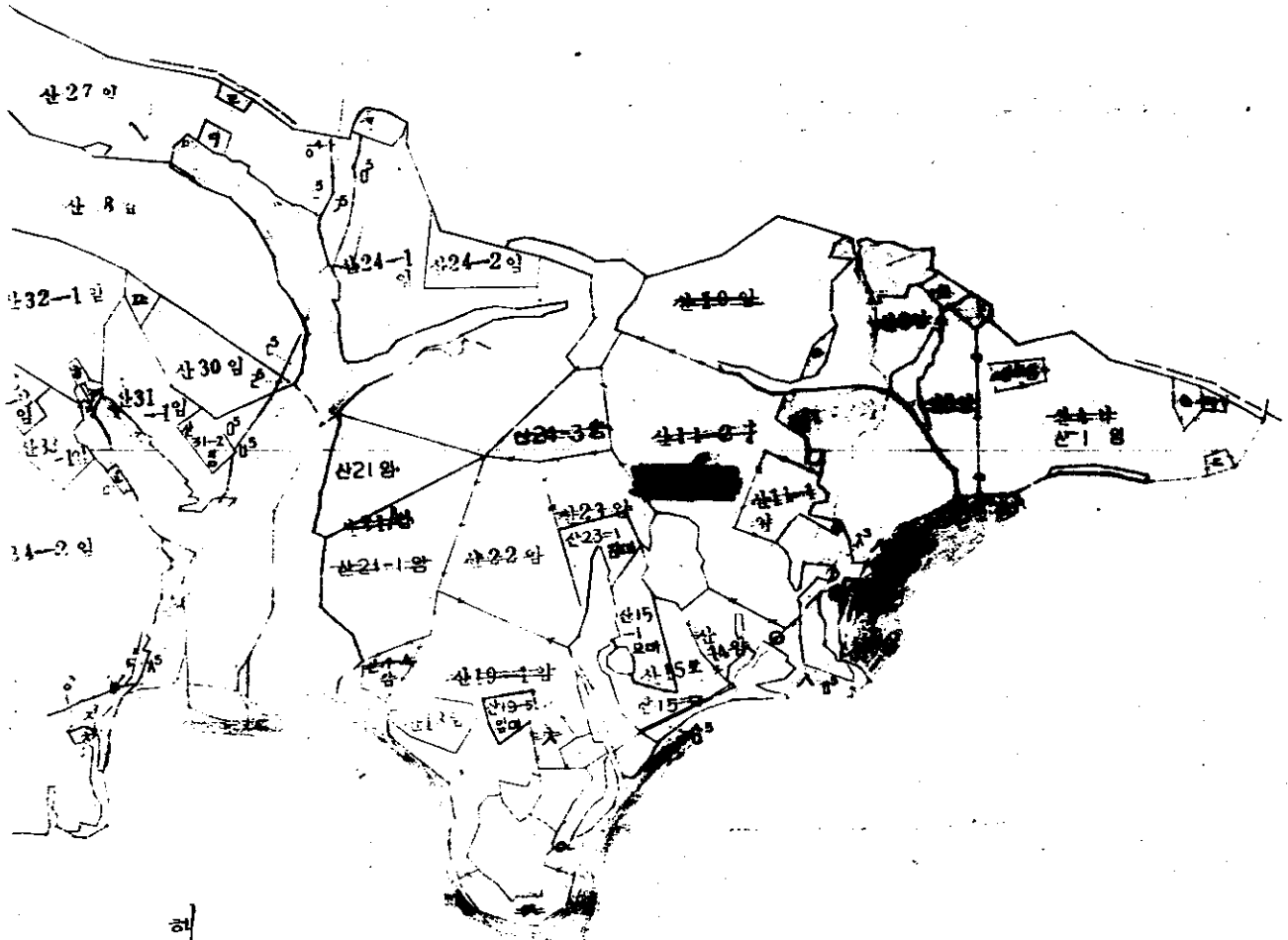
\* 수입증지가 첨부 소인되지 아니한 등본은 그 효력을 보증할 수 없습니다.



# 임야도동부

고성군 석하읍 영리산 반지축척 1:1000

영리동



고성군



(수인증지가 인영(첩부) 되지 않았으므로 증명은 그 효력을 보장할 수 없습니다.)

# 수석전시관 및 정원석공원 조성계획

